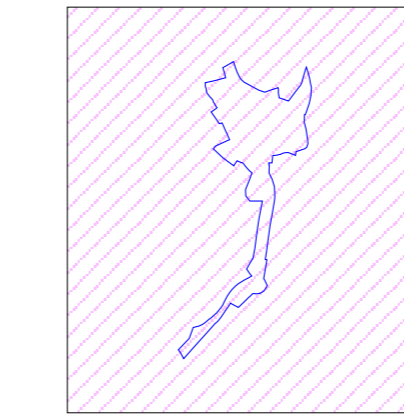


Quadro di unione della cartografia di classificazione acustica relativa all'abitato di Tatti restituita in scala 1:2.000



scala 1:25.000

LEGENDA

UTOE di Tatti

CLASSI DI ZONIZZAZIONE ACUSTICA

convenzione grafica della tabella 2 del D.C.R.T. n.77 del 22 febbraio 2000

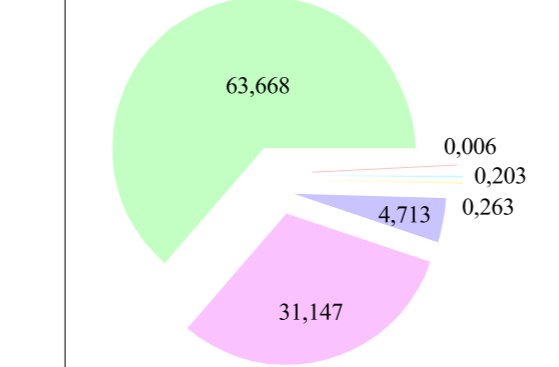
- I - aree particolarmente protette
- II - aree prevalentemente residenziali
- III - aree di tipo misto
- IV - aree di intensa attività umana
- V - aree prevalentemente industriali
- VI - aree esclusivamente industriali
- aree destinate a spettacolo - classe III

VALORI LIMITE (dB(A)) - D.P.C.M. 14/11/97

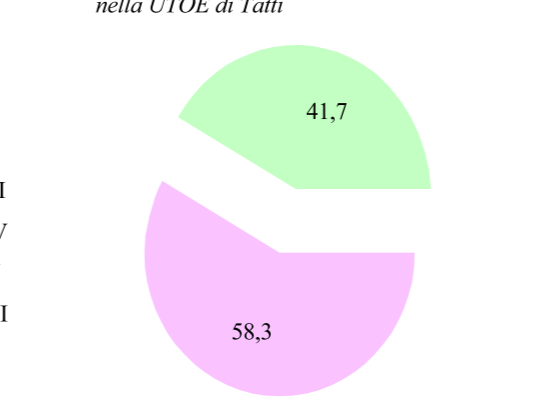
Periodo di riferimento:
 Trd: Tr diurno (dalle ore 6 alle ore 22);
 Trn: Tr notturno (dalle ore 22 alle ore 6)

CLASSI	LIMITI							
	EMMISSIONE		ASSOLUTI DI EMISSIONE		QUALITA'		AMMISSIONE DIFFERENZIALE	
	Trd	Trn	Trd	Trn	Trd	Trn	Trd	Trn
I	45	35	50	40	47	37	5	3
II	50	40	55	45	52	42	5	3
III	55	45	60	50	57	47	5	3
IV	60	50	65	55	62	52	5	3
V	65	55	70	60	67	57	5	3
VI	65	65	70	70	70	70	non applicabile	

Distribuzione percentuale delle classi acustiche sul totale del territorio comunale



Distribuzione percentuale delle classi acustiche nella UTOE di Tatti



COMUNE DI MASSA MARITTIMA
 PIANO COMUNALE DI CLASSIFICAZIONE ACUSTICA

GRUPPO DI LAVORO:

Coordinatore di progetto:
dott. Rossano Mastacchi
 Tecnico Competente in Acustica Ambientale
 n.79 Elenco Regione Toscana
 Decreto Dir. n.6893 del 12.11.97
 (n.4 Elenco Provincia di Grosseto)

Responsabile di progetto:
per. ind. Catia Arzilli
 Tecnico Ser. Am.

Responsabile tecnico per i rilievi fonometrici:
dott. Luciano Papacchini
 Tecnico GIS/CO


Responsabile cartografia informatizzata e GIS:
geom. Roberta Ravenni
 Esperto in Sistemi Informativi Geografici



Tav. 4B

Classificazione acustica

Tatti



scala 1:2.000